

JEVY NADMÍSTNÍHO VÝZNAMU DLE ZÚR SČK USPOŘÁDÁNÍ KRAJE

- STAV NÁVRH
- OBk2 rozvojová oblast krajské úrovně
 - OS3 rozvojová osa republikové úrovně
 - vyšší centrum osídlení
 - nižší centrum významné

ÚZEMNÍ SYSTÉM EKOLOGICKÉ STABILITY

- STAV NÁVRH
- nadregionální biocentrum / biokoridor
 - regionální biocentrum / biokoridor

DOPRAVNÍ INFRASTRUKTURA

- STAV NÁVRH
- dálnice
 - mimoúrovňová křižovatka na dálnici
 - silnice I. třídy
 - silnice II. třídy
 - silnice III. třídy
 - železniční trať celostátní
 - železniční trať regionální
 - letišťe

TECHNICKÁ INFRASTRUKTURA

- STAV NÁVRH
- nadzemní elektrické vedení ZVN 400 kV
 - nadzemní elektrické vedení VVN 220 kV
 - nadzemní elektrické vedení VN 110 kV
 - nadzemní elektrické vedení VN 22 kV
 - elektrické rozvodny
 - VTL plynovod
 - významné radioreléové paprsky
 - významné radioreléové stanice a jejich ochranná pásma

SCHEMA NÁVRHU ÚP BEZNO URBANISTICKÁ KONCEPCE

- STAV NÁVRH
- bydlení
 - občanské vybavení
 - sport
 - výroba

DOPRAVNÍ INFRASTRUKTURA

- STAV NÁVRH
- koridor přeložky silnice I/16

ÚZEMNÍ SYSTÉM EKOLOGICKÉ STABILITY

- STAV NÁVRH
- regionální biocentrum / biokoridor
 - lokální biocentrum / biokoridor

INFORMACE O ÚZEMÍ

- hranice obce
- hranice správního území obce s rozšířenou působností
- hranice řešeného území
- hranice obcí přímo sousedících s řešeným územím


ZÁZNAM O ÚČINNOSTI

označení správního orgánu, který územní plán vydal

Zastupitelstvo Městysu Bezno

otisk úředního razítka

podpis oprávněné úřední osoby pořizovatele



jmeno a příjmení, funkce oprávněné úřední osoby pořizovatele

Ing. Petr Tomeš, vedoucí oddělení územního plánování, Magistrát města Mladá Boleslav

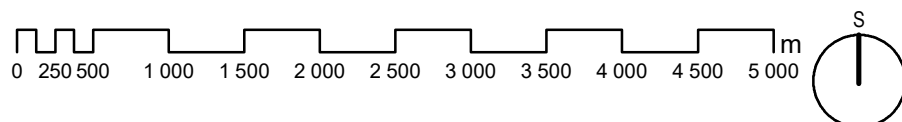
datum nabytí účinnosti územního plánu

10. 7. 2018

Územní plán Bezno byl spolufinancován z prostředků Ministerstva pro místní rozvoj ČR.



MINISTERSTVO
PRO MÍSTNÍ
ROZVOJ ČR



ÚZEMNÍ PLÁN BEZNO

název výkresu

VÝKRES ŠIRŠÍCH VZTAHŮ

číslo výkresu

II.2

zadovatel

Městys Bezno, Boleslavská čp. 154, 294 29 Bezno

pořizovatel

Magistrát města Mladá Boleslav, odbor stavební a rozvoje města, Komenského náměstí 61, 293 49 Mladá Boleslav

zpracovatel

Šindlerová | felcman


prostorové plánování, rozvoj území, stavební právo

zodpovědný projektant

Ing. arch. Veronika Šindlerová, Ph.D., autorizovaná architektka ČKA č. 04 019

otisk autorizačního razítka

podpis autorizované osoby



zpracovatelský tým

Ing. arch. Veronika Šindlerová, Ph.D., Mgr. Bc. Jindřich Felcman, Ing. arch. Alena Švandelíková, Ing. Václav Jetel, Ph.D., Ing. Eva Klášpřřová, Petr Schejbal

datum

07. 05. 2018

měřítko

1 : 50 000